

PODÉLNÝ PROFIL KOMUNIKACE
1:1000

KRAJ:
KATASTRÁLNÍ ÚZEMÍ:
PARCELY:
DRUH POZEMKŮ:

PARDUBICKÝ
Stolany [547891]

466
silnice-ostatní plocha

503/2
jiná plocha-ostatní plocha

SKLONOVÉ POMĚRY:

ZMĚNA PŘÍČ. SKLONU:

KÓTY NIVELETY:

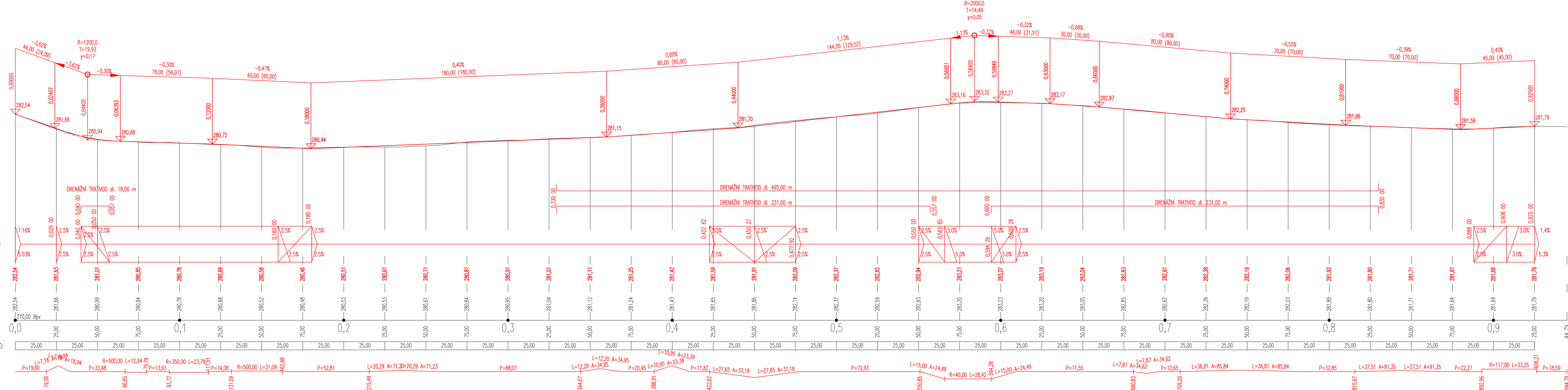
KÓTY TERÉNU:

SGROVNÁVACÍ ROVINA



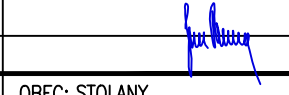
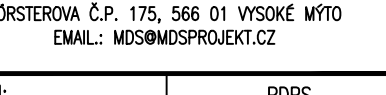
STANIČENÍ:

VZDÁLENOST PŘ. ŘEZŮ:

SMĚROVÉ POMĚRY:



B.2.1. - SO 101
PDPS

SOÚŘADNICOVÝ SYSTÉM: S-JTSK			
VÝŠKOVÝ SYSTÉM: BpV			
KRESLIL:	KOLEKTIV		
ZPRACOVAL:	ING. LUKÁŠ TOBEŠ		
TECHNICKÁ KONTROLA:	ING. JAN MACHEK		
ZODPOVĚDNÝ PROJEKTANT:	ING. JAN BURSA		
HLAVNÍ PROJEKTANT:	ING. JAN BURSA		
KRAJ: PARDUBICKÝ	OKRES: CHRUDIM		
INVESTOR: PARDUBICKÝ KRAJ, KOMENSKÉHO NÁMĚSTÍ 125, 532 11 PARDUBICE	OBEC: STOLANY		
AKCE: MODERNIZACE SILNIC III/34019 A III/34020 STOLANY - PRŮTAH			
OBJEKT: B.2.1. SO 101 - KOMUNIKACE III/34019	STUPEŇ: PDPS	ZAK.ČÍSLO: 0796-13-3	
OBSAH: ČÍSLO SOUPRAVY: ČÍSLO PŘÍLOHY: B.2.1.3.		ARCHIVNÍ ČÍSLO: 0796	
		DATUM: 8/2013	
		FORMÁT: 6 A4	
		MĚŘÍTKO: 1:1000/100	